



## ASPETTI DEMOGRAFICI

Associazioni e Unioni di Comuni	Popolazione			Differenza 1981-91		Differenza 1991-01	
	1981	1991	2001	val.ass	%	val.ass	%
Terre d'Acqua	60475	64726	70027	4251	7	5301	8
Reno Galliera	50637	55556	61791	4919	10	6235	10
<b>Terre di Pianura</b>	<b>49724</b>	<b>51306</b>	<b>58118</b>	<b>1582</b>	<b>7</b>	<b>6810</b>	<b>20</b>
Casalecchio	35915	34503	32877	-1412	-4	-1626	-5
Zola Predosa	14988	15665	15105	677	5	-560	-4
Bologna	459080	404488	369955	-54592	-12	-34533	-9
Valle dell'Idice	48720	53413	53317	4693	10	-96	0
Quattro Castelli	34882	38124	41510	3242	9	3386	8
Imola	60661	62567	64021	1906	3	1454	2
Mordano	3782	3834	4248	52	1	414	10
Valle del Santerno	7727	7904	8980	177	2	1076	12
Valle Samoggia	24147	28905	35169	4758	20	6264	18
Alta e media Valle del Reno	32945	34046	37424	1101	3	3378	9
Cinque Valli	46651	51928	58050	5277	11	6122	11
<b>TOTALE</b>	<b>930334</b>	<b>906965</b>	<b>910592</b>	<b>-23369</b>	<b>-3</b>	<b>3625</b>	<b>0</b>

BARICELLA	5016	4905	5625	-111	-2%	720	15%
GRANAROLO	6510	6934	8672	424	7%	1738	25%
MALALBERGO	6087	6456	7244	369	6%	788	12%
MINERBIO	6270	6774	7537	504	8%	763	11%
MOLINELLA	12193	12066	13741	-127	-1%	1675	14%
BUDRIO	13648	14171	15299	523	4%	1128	8%

- Nel territorio dell'Associazione Terre di Pianura si verifica il maggior aumento percentuale di popolazione per l'ultimo decennio
- All'interno dell'Associazione i Comuni che registrano il maggior incremento di popolazione percentuale sono: Granarolo, Baricella, Molinella



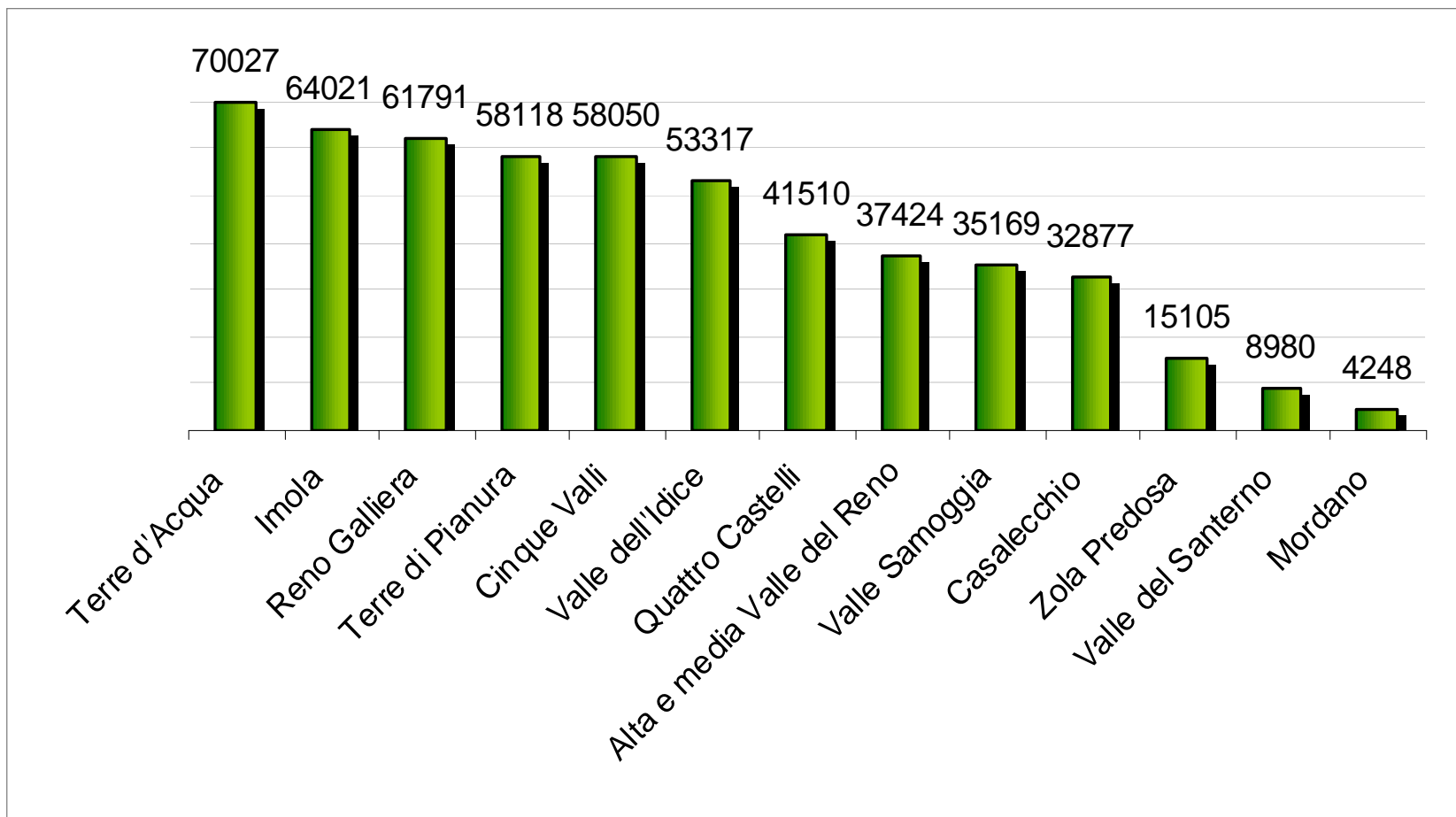
## ASPETTI DEMOGRAFICI: popolazione associazioni

BOLOGNA:

1981. 459.080

1991. 404.488

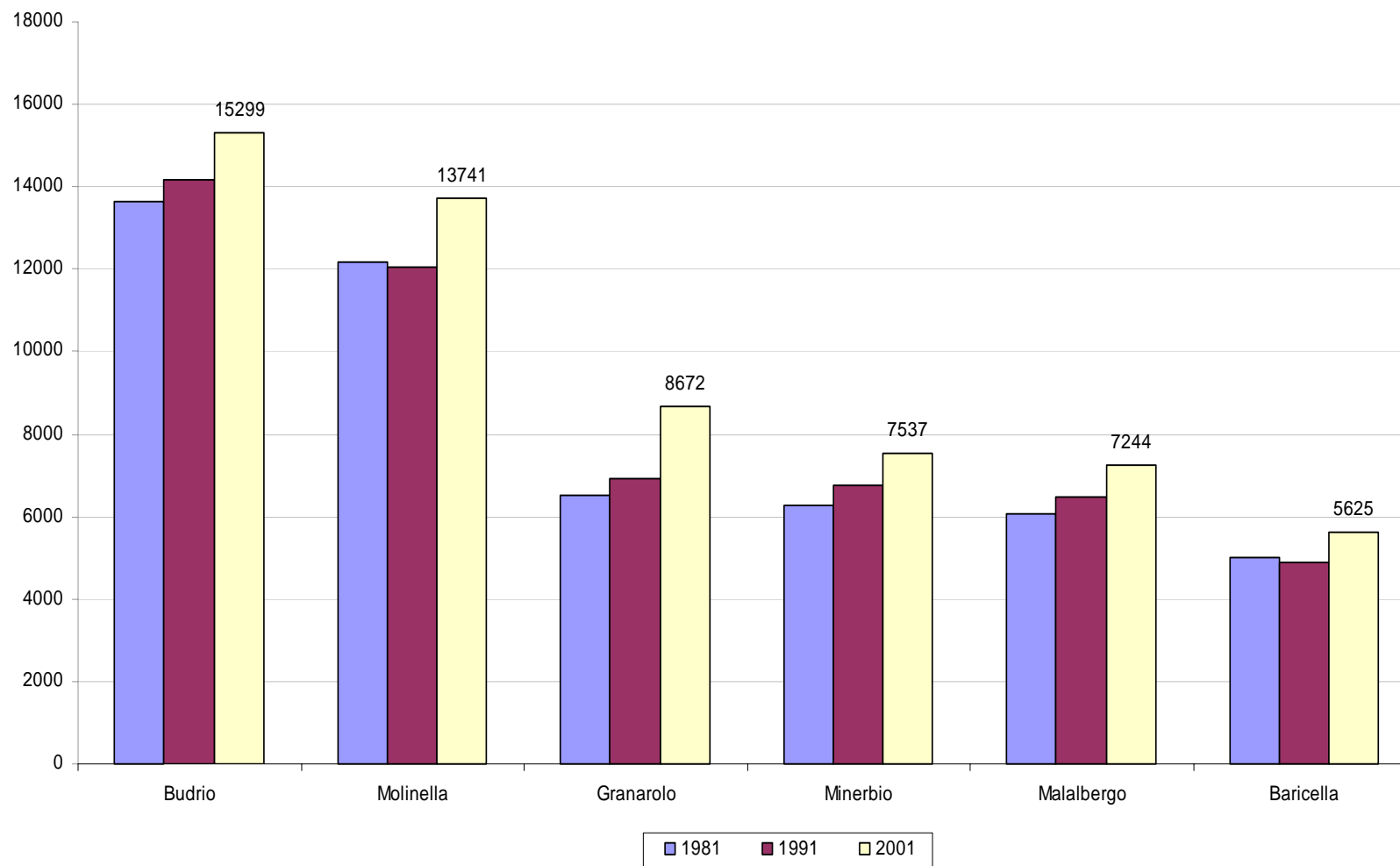
2001. 369.955





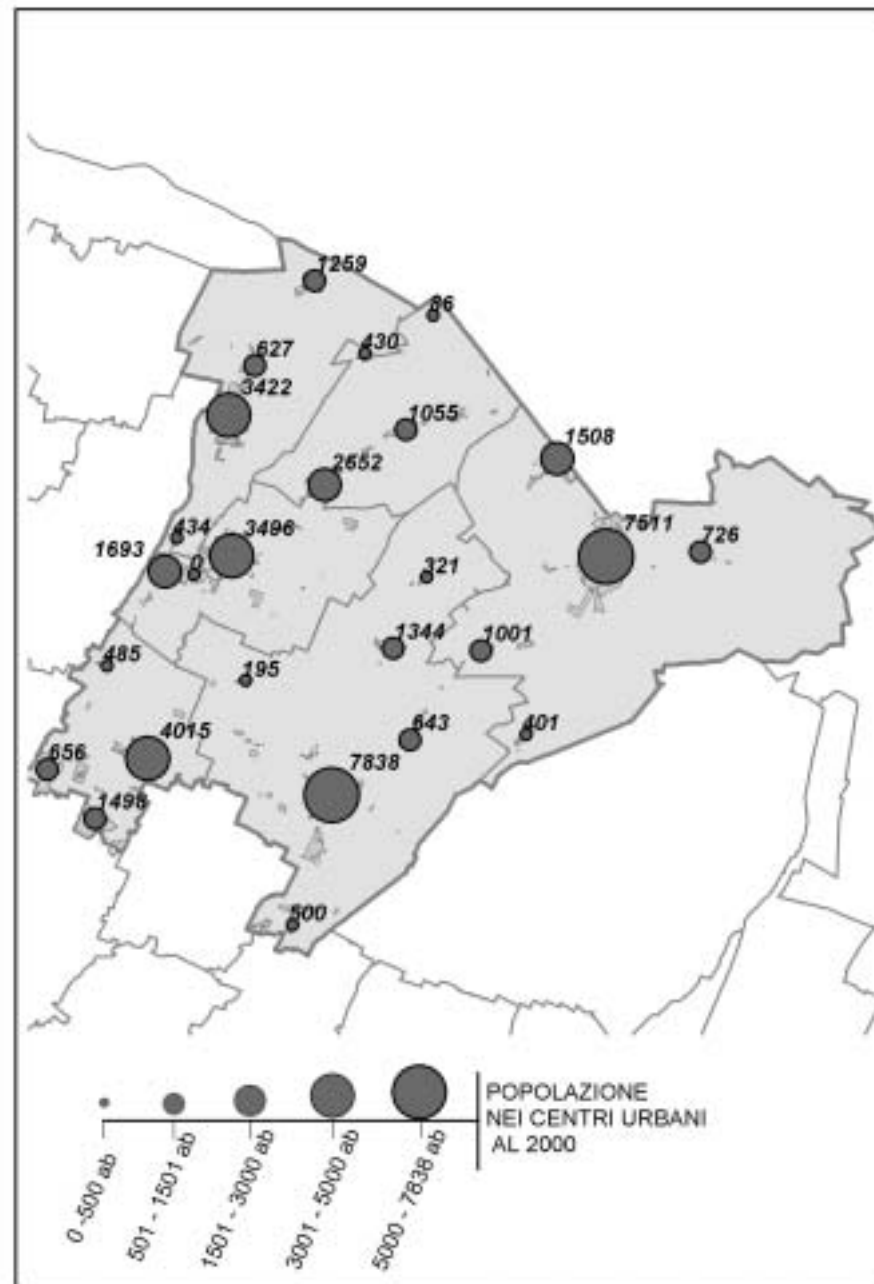
## ASPETTI DEMOGRAFICI: popolazione per Comune

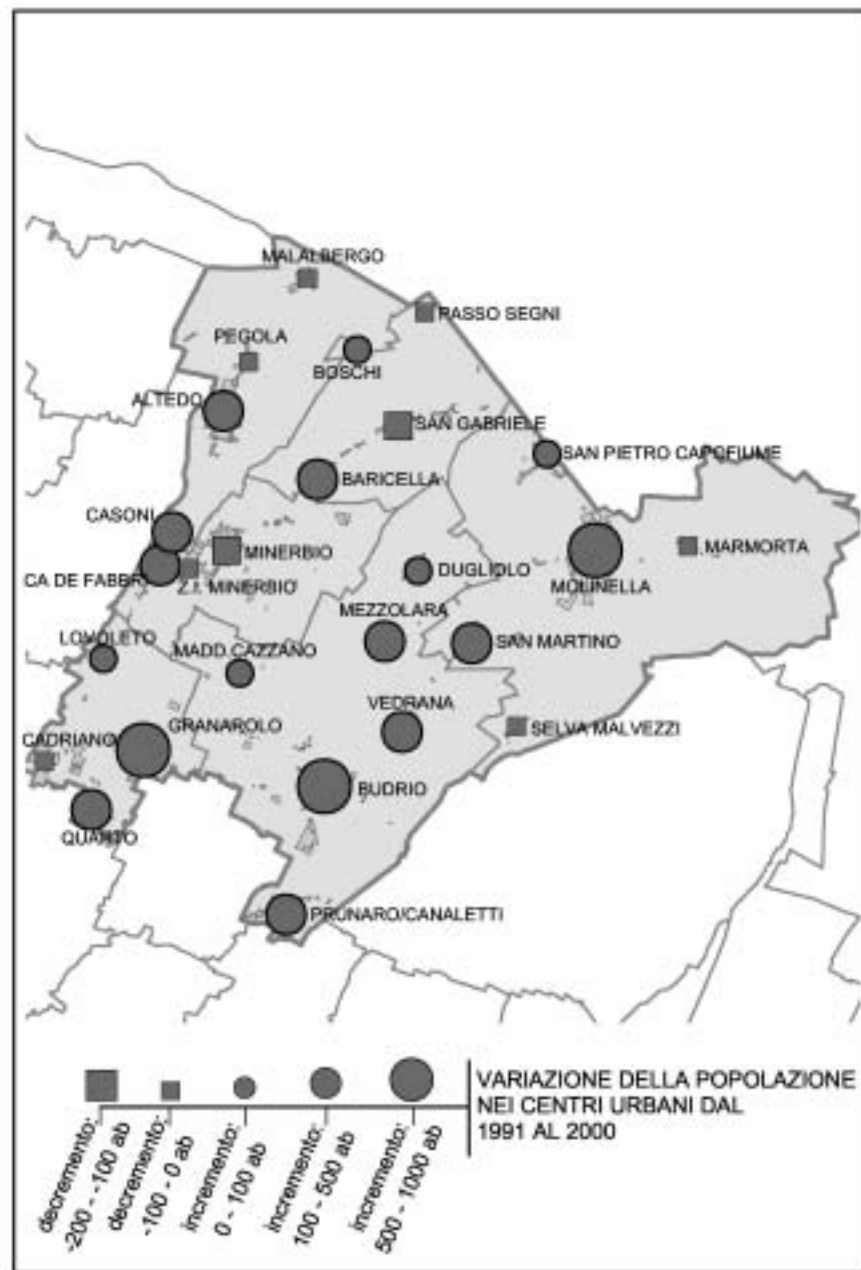
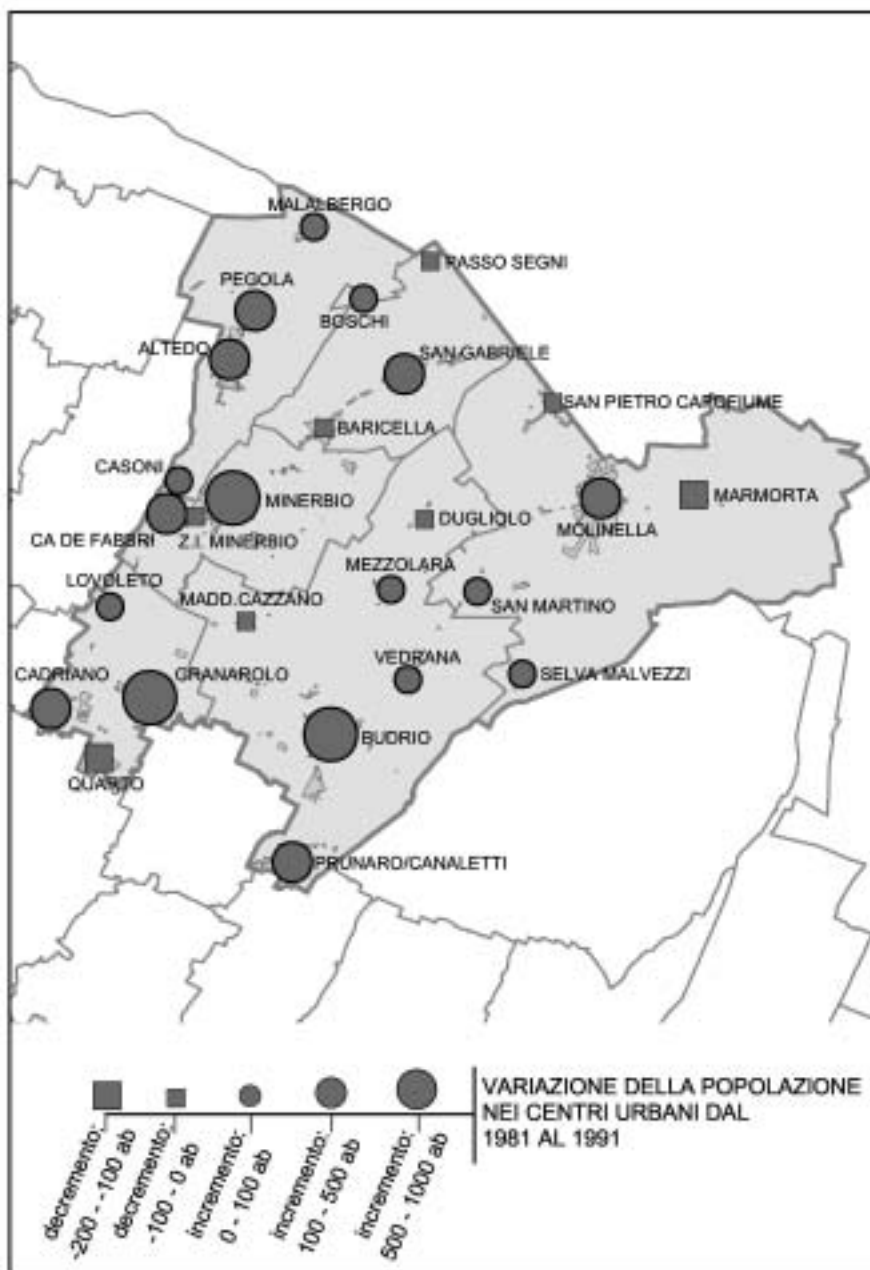
Terre di Pianura

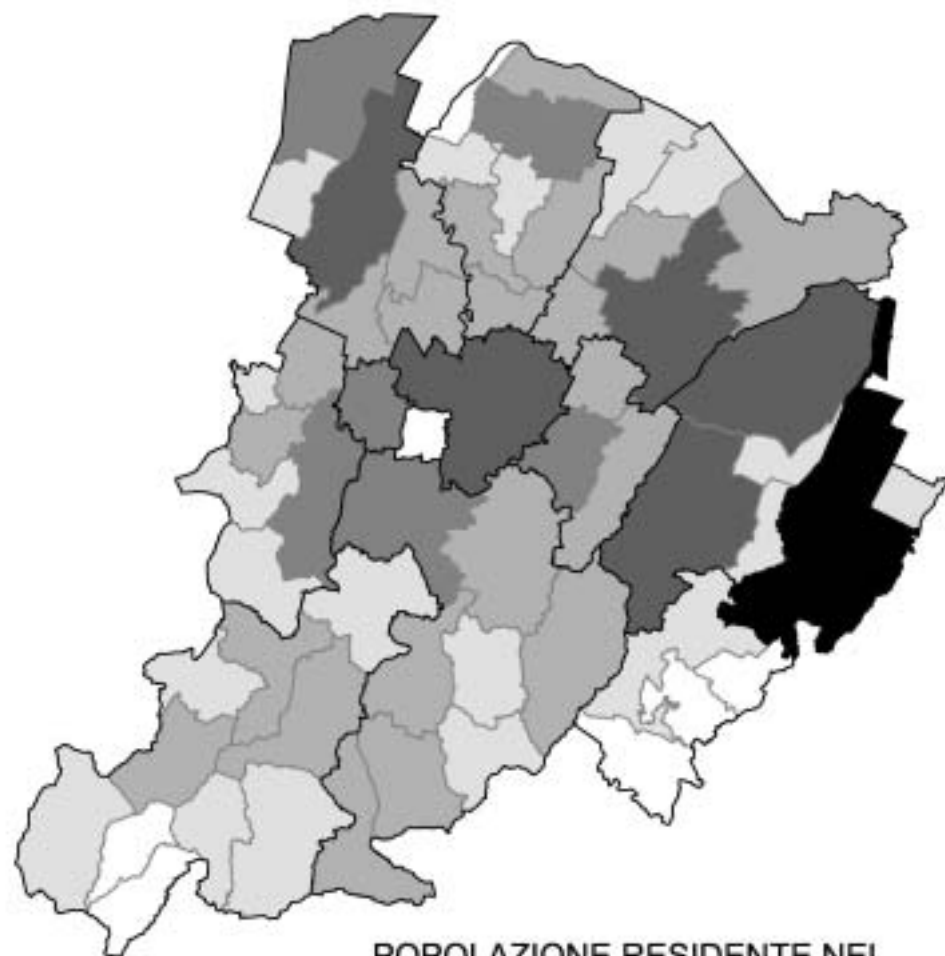




Comune	Località PTCP	Pop_81	Pop_91	Pop_00
Baricella	BARICELLA	2484	2471	2652
Baricella	BOSCHI	414	421	430
Baricella	PASSO SEGNI	145	90	86
Baricella	SAN GABRIELE	996	1187	1055
Baricella	RESTO DEL TERRITORIO	977	736	1240
Budrio	BUDRIO	6470	7090	7838
Budrio	DUGLIOLO	306	287	321
Budrio	MADDALENACAZZANO	202	192	195
Budrio	MEZZOLARA	1033	1077	1344
Budrio	PRUNARO/CANALETTI	291	396	500
Budrio	VEDRANA	519	536	643
Budrio	RESTO DEL TERRITORIO	4827	4593	4632
Granarolo	GRANAROLO EMILIA	2357	3175	4015
Granarolo	CADRIANO	428	755	656
Granarolo	LOVOLETO	393	431	485
Granarolo	QUARTO	1443	1268	1498
Granarolo	RESTO DEL TERRITORIO	1889	1305	1777
Malalbergo	MALALBERGO	1169	1264	1259
Malalbergo	ALTEDO	2768	3100	3422
Malalbergo	CASONI	223	278	434
Malalbergo	PEGOLA	505	627	627
Malalbergo	RESTO DEL TERRITORIO	1422	1187	1260
Minerbio	MINERBIO	3029	3608	3496
Minerbio	CA DE FABBRI	1048	1353	1693
Minerbio	Z. I. MINERBIO	0	0	0
Minerbio	RESTO DEL TERRITORIO	2193	1813	2290
Molinella	MOLINELLA	6313	6690	7511
Molinella	MARMORTA	904	743	726
Molinella	SAN MARTINO IN A.	755	767	1001
Molinella	SAN PIETRO CAPOFIUME	1521	1458	1508
Molinella	SELVA MALVEZZI	358	402	401
Molinella	RESTO DEL TERRITORIO	2342	2006	2381
<b>TOTALE</b>		<b>49724</b>	<b>51306</b>	<b>57377</b>







**POPOLAZIONE RESIDENTE NEL TERRITORIO EXTRAURBANO AL 2000**

